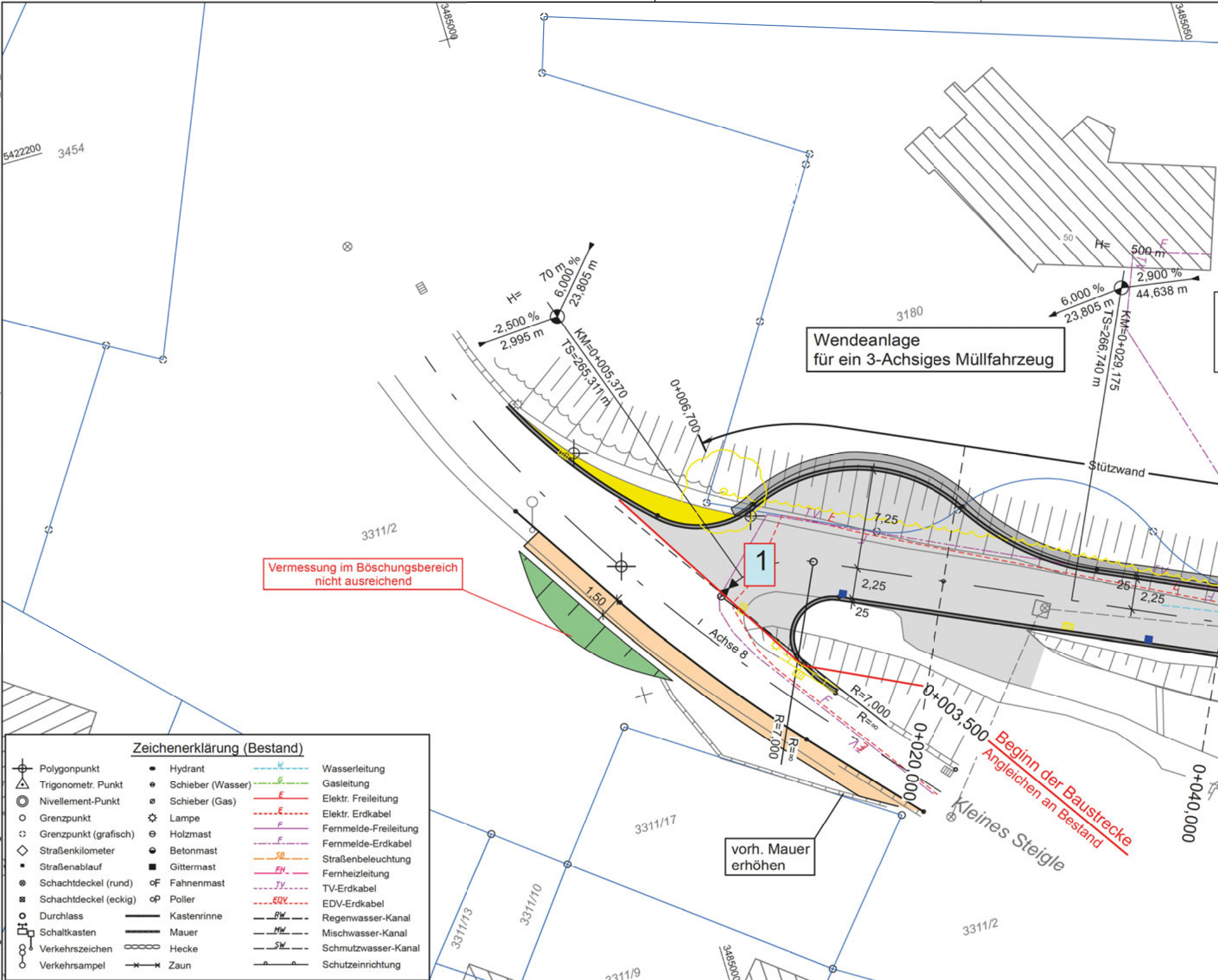
3485000
3485050
5422200
3454
3180
3311/2
3311/17
3311/13
3311/10
3311/9
3311/2
H=
70 m %
6,000 %
23,805 m
-2,500 %
2,995 m
KM=0+005,370
TS=265,311 m
0+006,700
H=
500 m
2,900 %
44,638 m
6,000 %
23,805 m
TS=266,740 m
KM=0+029,175
Wendeanlage
für ein 3-Achsiges Müllfahrzeug
Stützwand
7,25
2,25
2,25
25
25
25
1
1,50
Achse 8
Vermessung im Böschungsbereich
nicht ausreichend
R=7,000
R=∞
R=7,000
R=∞
0+003,500
0+020,000
0+040,000
Beginn der Baustrecke
Angleichen an Bestand
Kleines Steigle
vorh. Mauer
erhöhen
Zeichenerklärung (Bestand)
Polygonpunkt
Trigonometr. Punkt
Nivellement-Punkt
Grenzpunkt
Grenzpunkt (grafisch)
Straßenkilometer
Straßenablauf
Schachtdeckel (rund)
Schachtdeckel (eckig)
Durchlass
Schaltkasten
Verkehrszeichen
Verkehrsampel
Hydrant
Schieber (Wasser)
Schieber (Gas)
Lampe
Holzmast
Betonmast
Gittermast
Fahnenmast
Poller
Kastenrinne
Mauer
Hecke
Zaun
Wasserleitung
Gasleitung
Elektr. Freileitung
Elektr. Erdkabel
Fernmelde-Freileitung
Fernmelde-Erdkabel
Straßenbeleuchtung
Fernheizleitung
TV-Erdkabel
EDV-Erdkabel
Regenwasser-Kanal
Mischwasser-Kanal
Schmutzwasser-Kanal
Schutzeinrichtung

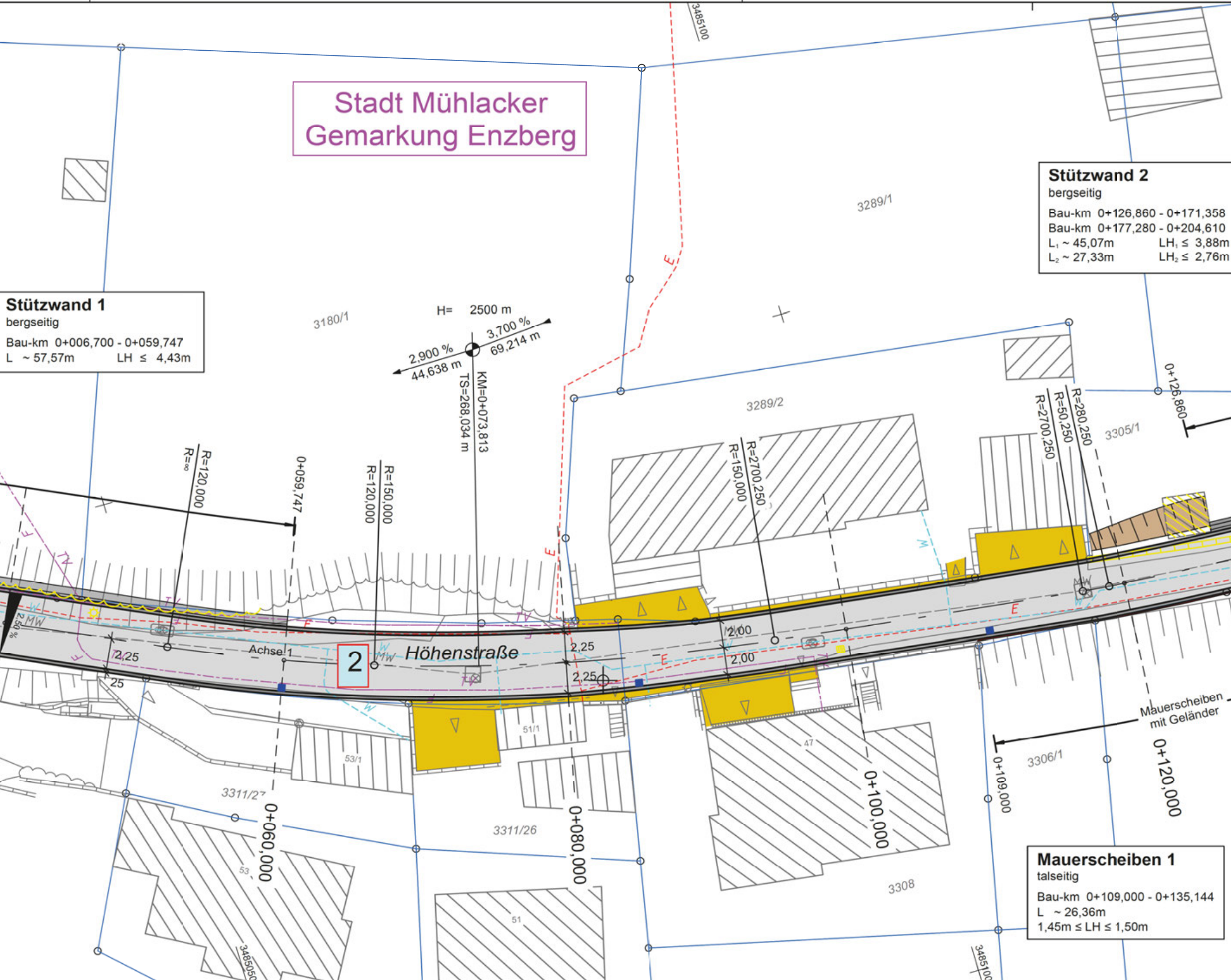

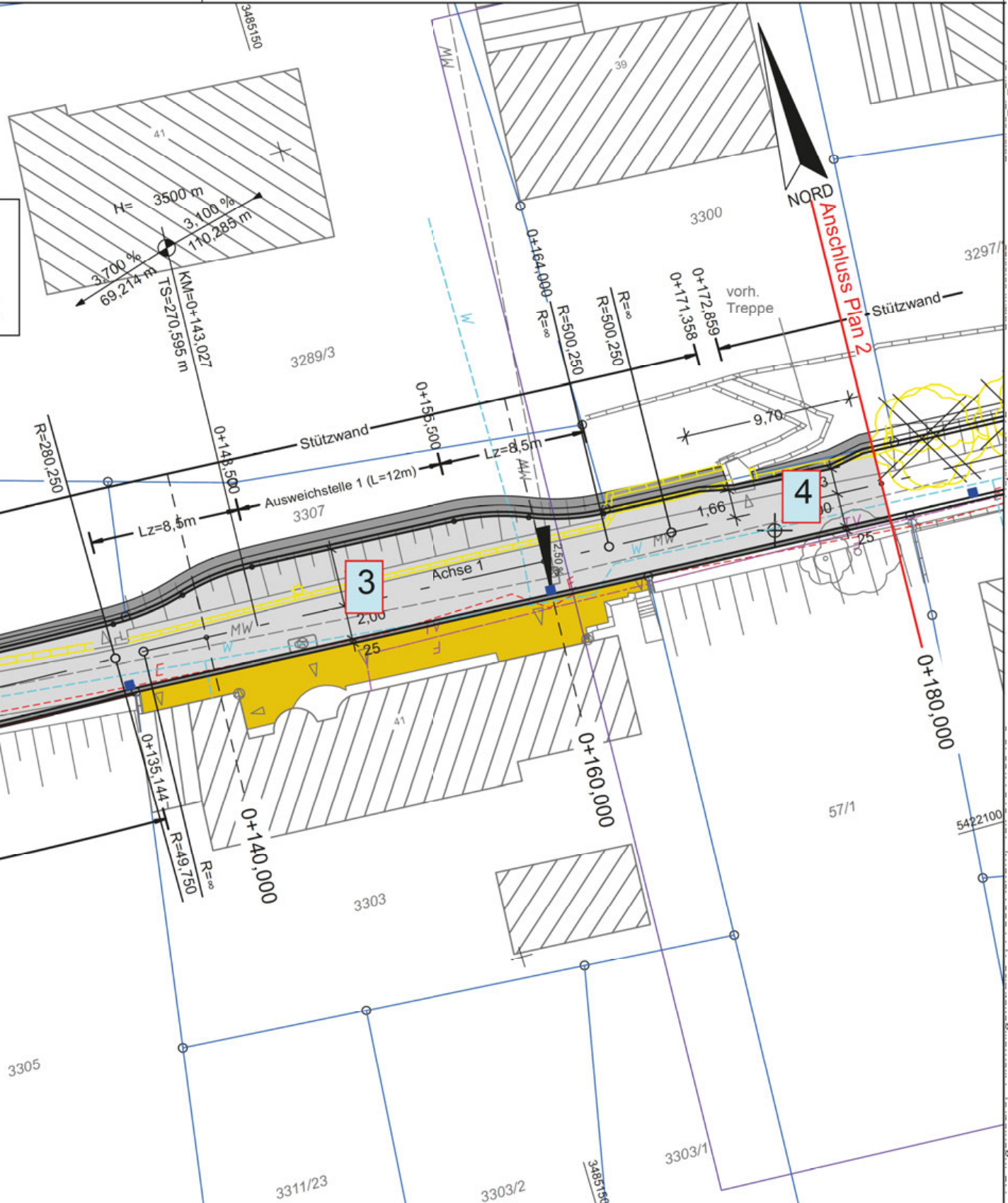
3485150
39
41
NORD
H= 3500 m
3,100 %
110,285 m
3,700 %
69,214 m
KM=0+143,027
TS=270,595 m
3300
3297/
3289/3
3307
3303
3305
3303/1
3311/23
3303/2
57/1
5422100
348515
Anschluss Plan 2
0+164,000
R=∞
R=500,250
R=500,250
R=∞
0+171,358
0+172,859
vorh.
Treppe
Stützwand
Stützwand
0+155,500
Lz=8,5m
Lz=8,5m
Ausweichstelle 1 (L=12m)
0+148,500
R=280,250
9,70
1,66
2,00
25
25
2,50
Achse 1
3
4
MW
W
TV
F
E
0+135,144
R=49,750
R=∞
0+140,000
0+160,000
0+180,000

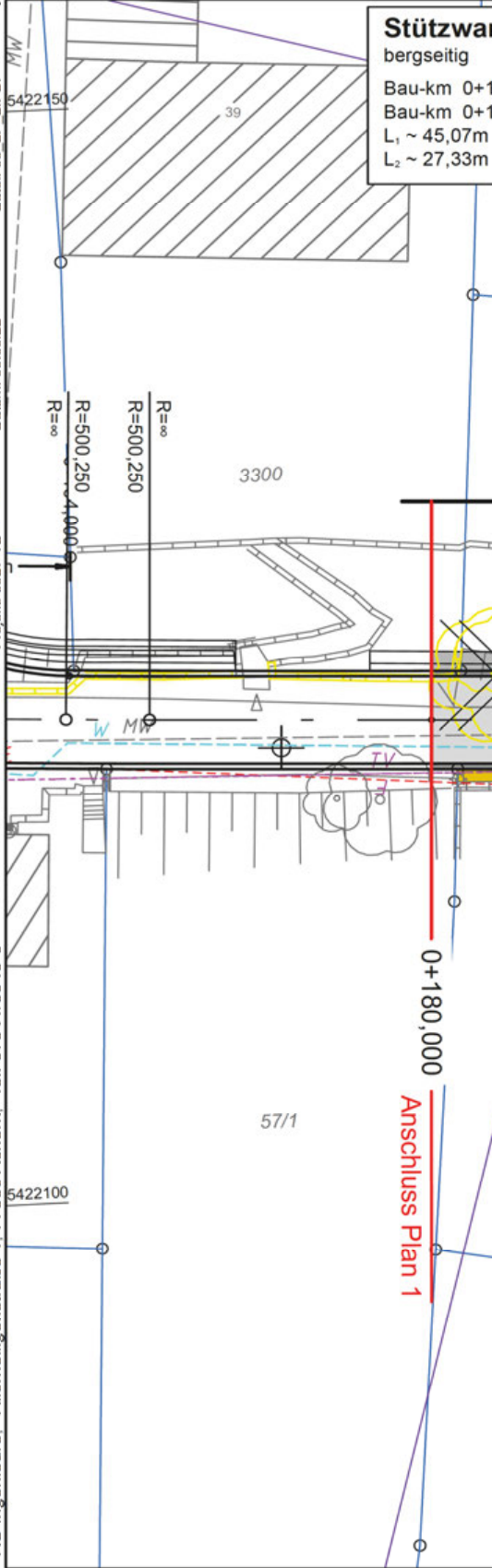
5422150
39
MW
R=∞
R=500,250
R=500,250
R=∞
3300
57/1
5422100
W
MW
TV
0+180,000
Anschluss Plan 1

Stützwar
bergseitig
Bau-km 0+1
Bau-km 0+1
L_1 ~ 45,07m
L_2 ~ 27,33m

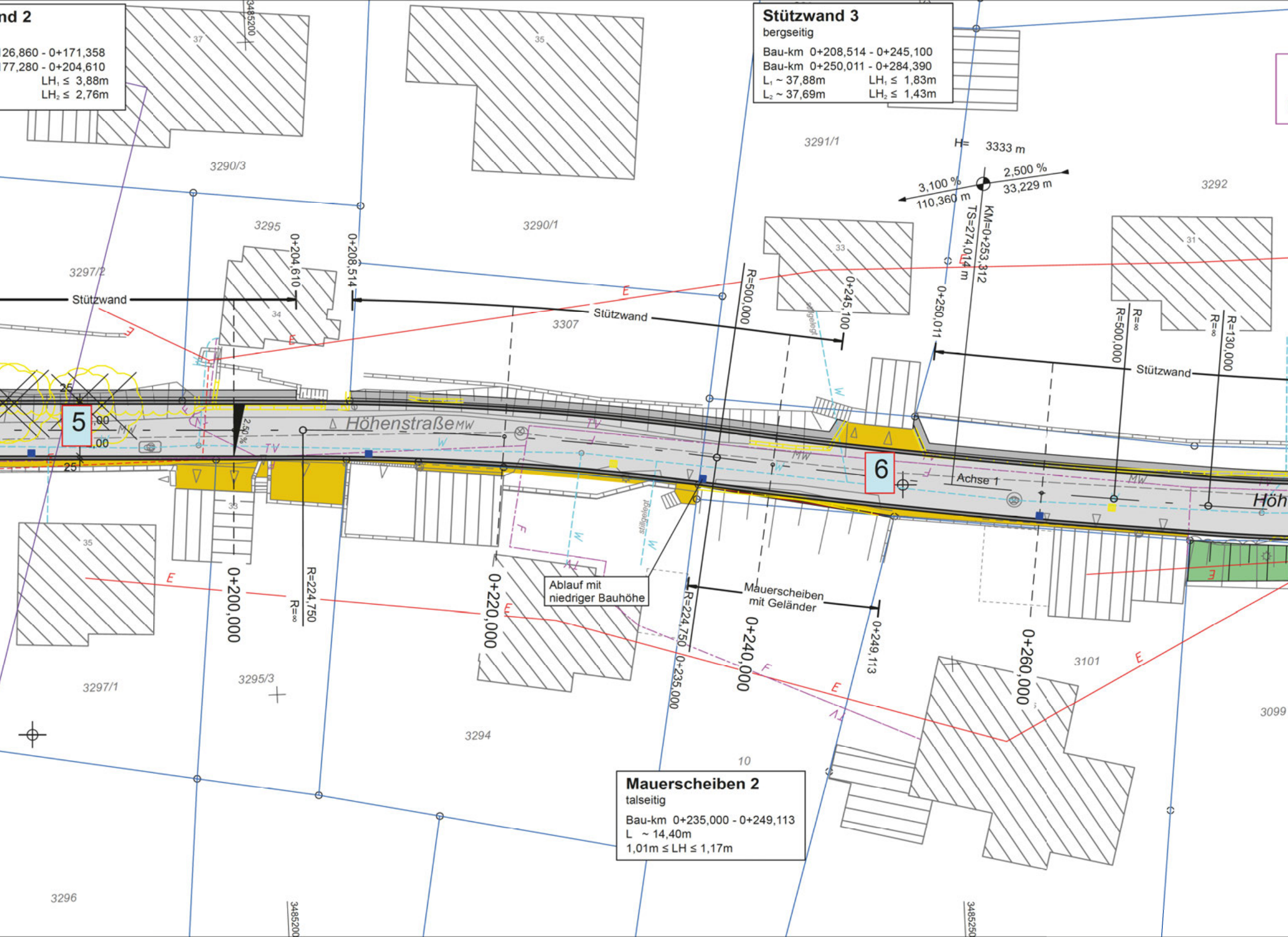

nd 2

126,860 - 0+171,358
177,280 - 0+204,610
LH₁ ≤ 3,88m
LH₂ ≤ 2,76m

Stützwand 3
bergseitig

Bau-km 0+208,514 - 0+245,100
Bau-km 0+250,011 - 0+284,390
L₁ ~ 37,88m LH₁ ≤ 1,83m
L₂ ~ 37,69m LH₂ ≤ 1,43m

Mauerscheiben 2
talseitig

Bau-km 0+235,000 - 0+249,113
L ~ 14,40m
1,01m ≤ LH ≤ 1,17m

3485200
37
35
3290/3
3291/1
H= 3333 m
3,100 %
110,360 m
2,500 %
33,229 m
3292
3295
3290/1
0+204,610
0+208,514
KM=0+253,312
TS=274,014 m
3297/2
33
31
R=500,000
0+245,100
0+250,011
Stützwand
Stützwand
Stützwand
3307
34
R=500,000
R=∞
R=∞
R=130,000
stillgelegt
25
5
,00
,00
25
2,50 %
Höhenstraße MW
TV
W
MW
6
Achse 1
Höh
E
F
W
33
35
stillgelegt
Ablauf mit niedriger Bauhöhe
Mauerscheiben mit Geländer
0+200,000
R=224,750
R=∞
0+220,000
R=224,750
0+235,000
0+240,000
0+249,113
0+260,000
3101
3099
3297/1
3295/3
3294
10
3296
3485200
348525

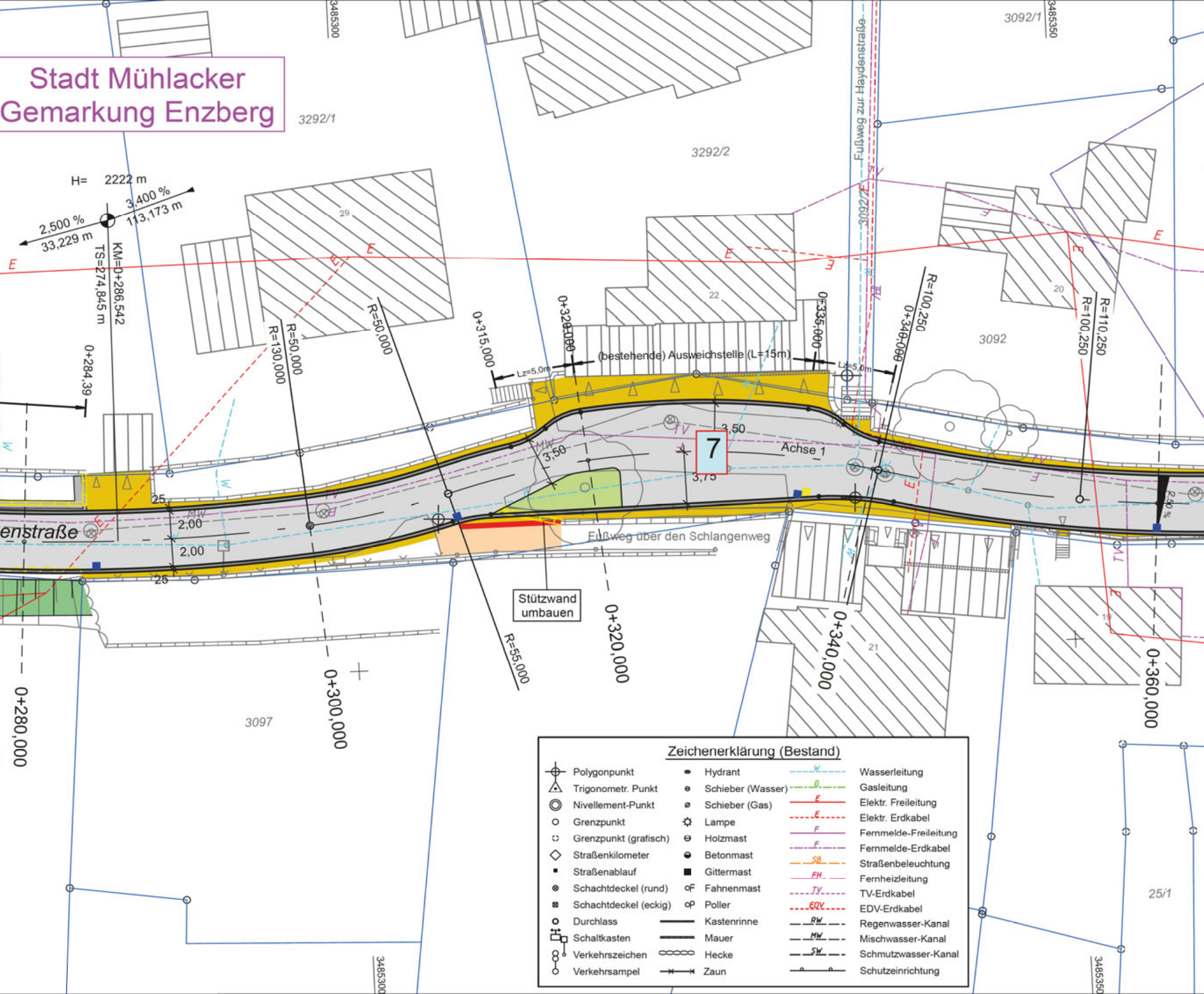
Stadt Mühlacker
Gemarkung Enzberg
3292/1
3292/2
3092/1
3092
3097
25/1
29
22
20
21
19
3485300
3485350
Fußweg zur Haydenstraße
H= 2222 m
2,500 %
33,229 m
3,400 %
113,173 m
TS=274,845 m
KM=0+286,542
0+284,39
R=130,000
R=50,000
R=50,000
R=55,000
R=100,250
R=100,250
R=110,250
0+315,000
0+320,000
0+335,000
0+340,000
Lz=5,0m
Lz=5,0m
(bestehende) Ausweichstelle (L=15m)
3,50
3,50
3,75
7
Achse 1
2,00
2,00
25
25
2,5 %
enstraße
MW
TV
W
E
Fußweg über den Schlangenweg
Stützwand umbauen
0+280,000
0+300,000
0+320,000
0+340,000
0+360,000
Zeichenerklärung (Bestand)
Polygonpunkt
Trigonometr. Punkt
Nivellement-Punkt
Grenzpunkt
Grenzpunkt (grafisch)
Straßenkilometer
Straßenablauf
Schachtdeckel (rund)
Schachtdeckel (eckig)
Durchlass
Schaltkasten
Verkehrszeichen
Verkehrsampel
Hydrant
Schieber (Wasser)
Schieber (Gas)
Lampe
Holzmast
Betonmast
Gittermast
Fahnenmast
Poller
Kastenrinne
Mauer
Hecke
Zaun
W Wasserleitung
G Gasleitung
E Elektr. Freileitung
E Elektr. Erdkabel
F Fernmelde-Freileitung
F Fernmelde-Erdkabel
SB Straßenbeleuchtung
FH Fernheizleitung
TV TV-Erdkabel
EDV EDV-Erdkabel
RW Regenwasser-Kanal
MW Mischwasser-Kanal
SW Schmutzwasser-Kanal
Schutzeinrichtung

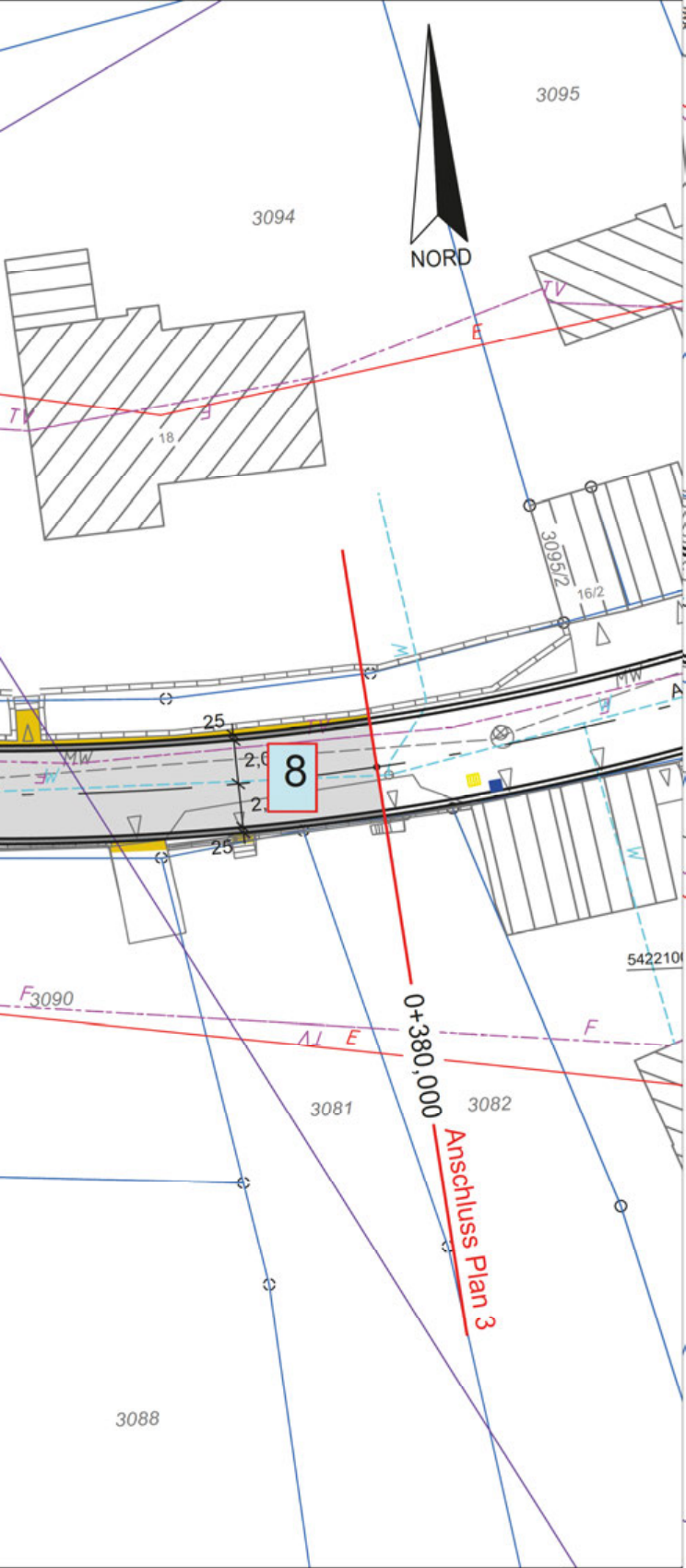
NORD
3095
3094
18
TV
E
16/2
3095/2
MW
W
8
25
2,0
2,
25
0+380,000
Anschluss Plan 3
5422100
F3090
F
E
3081
3082
3088

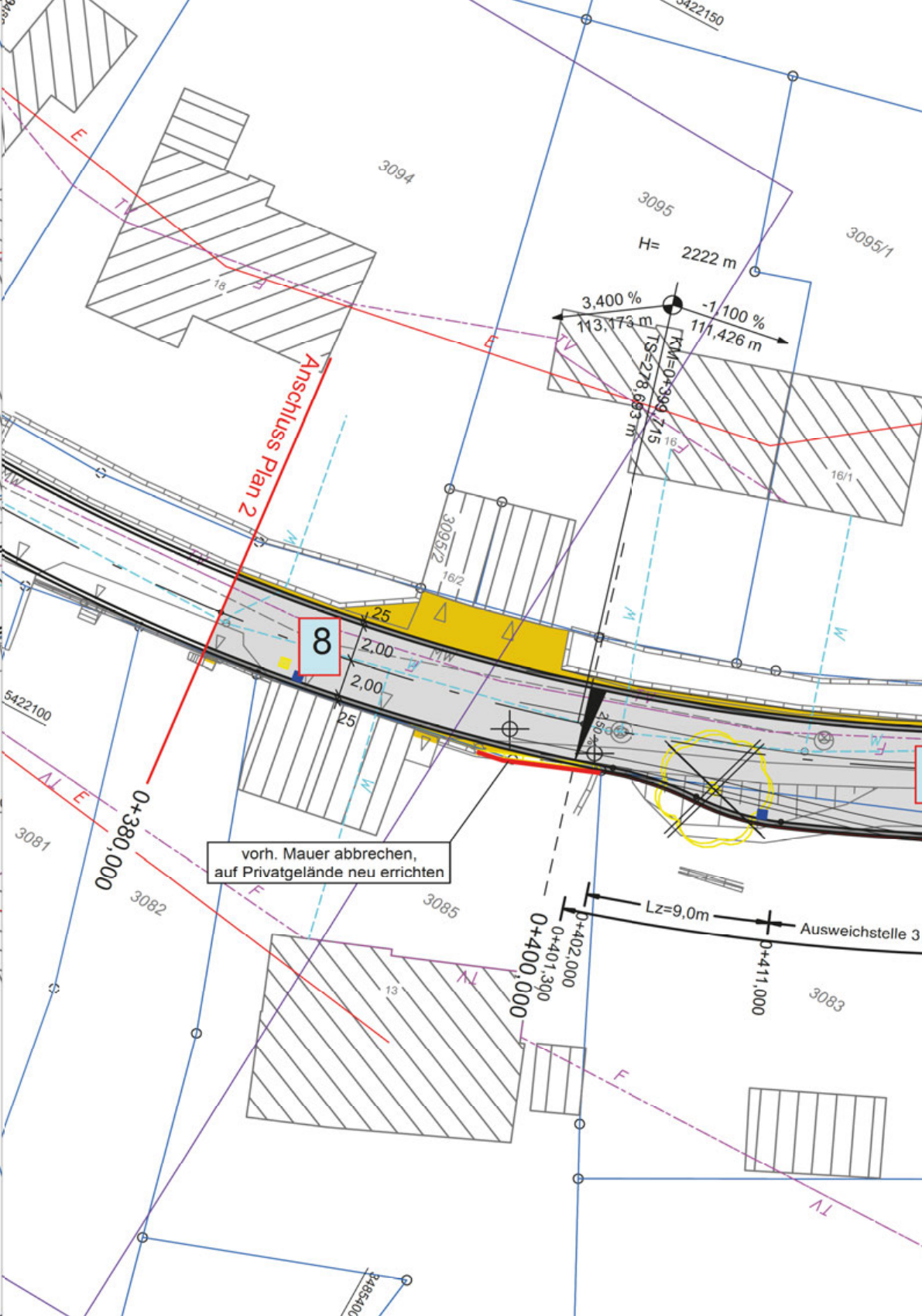
5422150
E
TV
3094
18
3095
3095/1
H= 2222 m
3,400 %
113,173 m
-1,100 %
111,426 m
KM=0+399,715
TS=278,693 m
16
16/1
Anschluss Plan 2
3095/2
16/2
MW
W
8
25
2,00
2,00
25
5422100
0+380,000
vorh. Mauer abbrechen,
auf Privatgelände neu errichten
3081
3082
3085
13
0+400,000
0+401,300
0+402,000
Lz=9,0m
Ausweichstelle 3
0+411,000
3083
F
TV

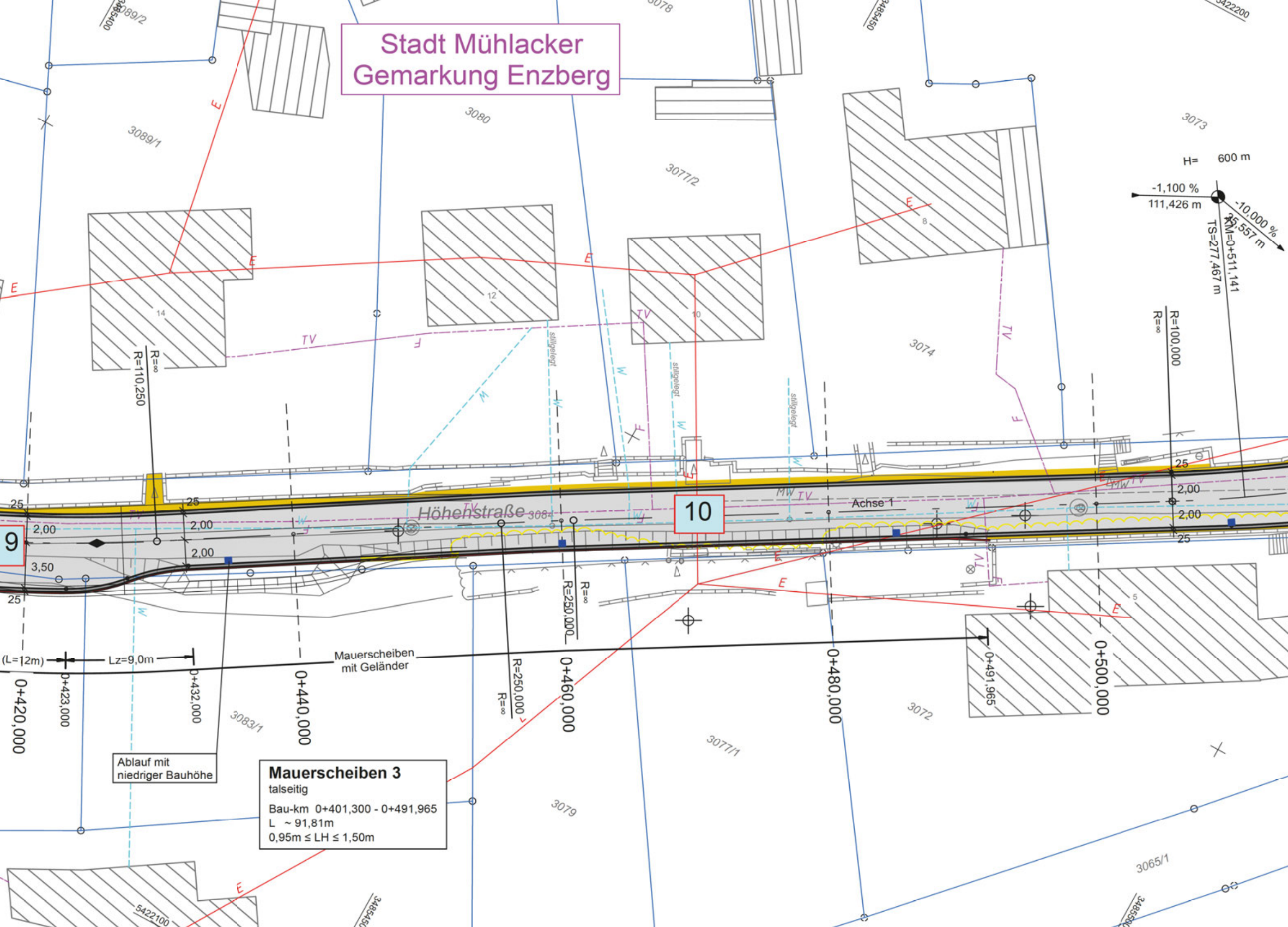

Stadt Mühlacker
Gemarkung Enzberg

Mauerscheiben 3
talseitig

Bau-km 0+401,300 - 0+491,965
L ~ 91,81m
0,95m ≤ LH ≤ 1,50m

Höhenstraße
Achse 1
9
10
3089/2
3089/1
3080
3078
3077/2
3073
3074
3084
3083/1
3077/1
3072
3079
3065/1
14
12
10
8
5
H= 600 m
-1,100 %
111,426 m
-10,000 %
25,557 m
KM=0+511,141
TS=277,467 m
R=∞
R=110,250
R=100,000
R=250,000
2,00
3,50
25
E
TV
W
F
MW
stillgelegt
(L=12m)
Lz=9,0m
Mauerscheiben mit Geländer
Ablauf mit niedriger Bauhöhe
0+420,000
0+423,000
0+432,000
0+440,000
0+460,000
0+480,000
0+491,965
0+500,000
3485400
3485450
3485500
5422100
5422200

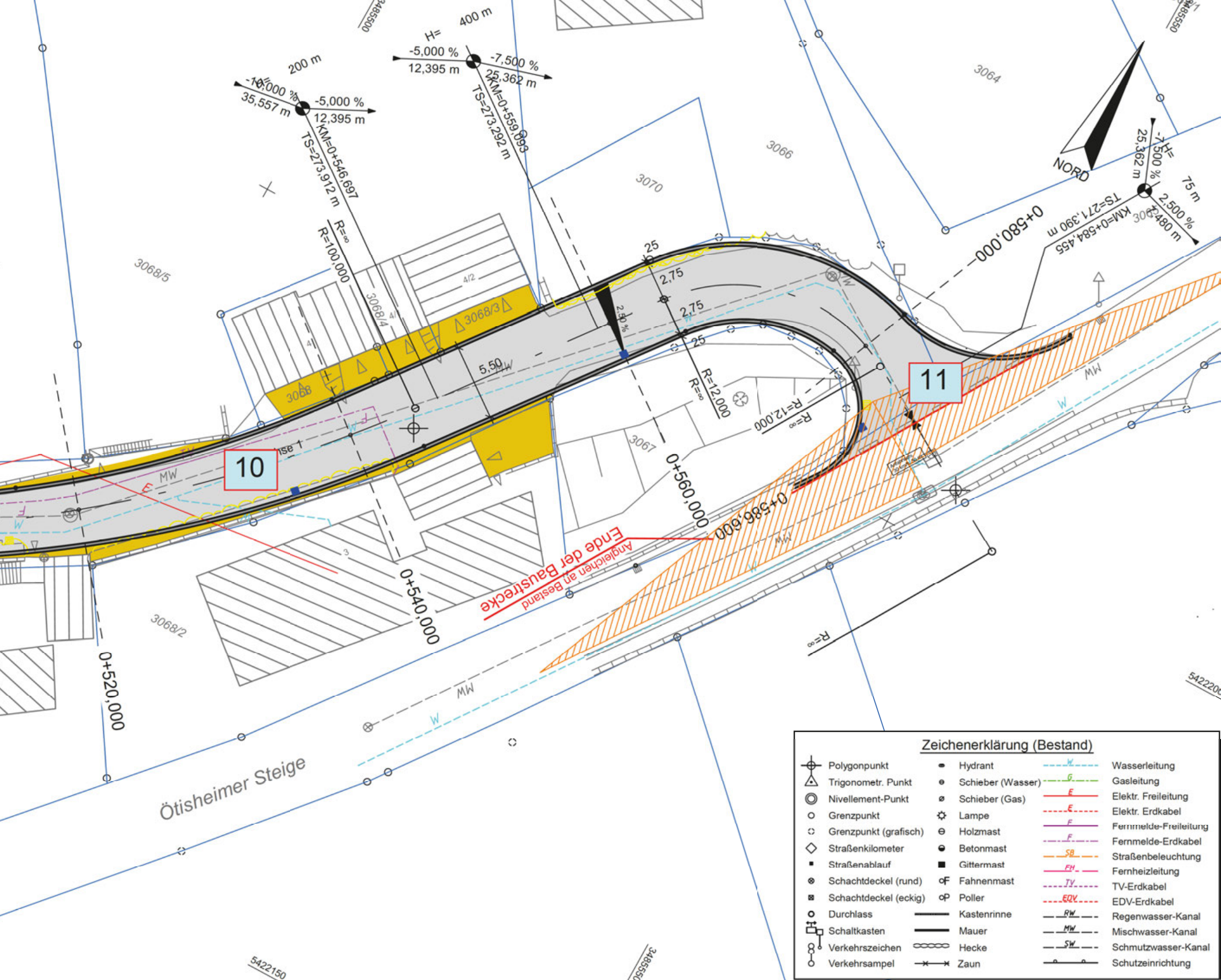
H= 400 m
-5,000 %
12,395 m
-7,500 %
25,362 m
200 m
-10,000 %
35,557 m
-5,000 %
12,395 m
KM=0+546,697
TS=273,912 m
KM=0+559,093
TS=273,292 m
R=∞
R=100,000
NORD
H= -7,500 %
25,362 m
75 m
2,500 %
TS=271,390 m
KM=0+584,455
0+580,000
3064
3066
3070
3068/5
3068/3
3068/4
3068
3067
3068/2
25
2,75
2,75
25
2,50 %
5,50
R=∞
R=12,000
R=12,000
R=∞
10
11
0+586,600
0+560,000
0+540,000
0+520,000
Ende der Baustrecke
Angleichen an Bestand
MW
W
E
F
TV
Ötisheimer Steige
5422150
5422200
3485500
3485550
Zeichenerklärung (Bestand)
Polygonpunkt
Trigonometr. Punkt
Nivellement-Punkt
Grenzpunkt
Grenzpunkt (grafisch)
Straßenkilometer
Straßenablauf
Schachtdeckel (rund)
Schachtdeckel (eckig)
Durchlass
Schaltkasten
Verkehrszeichen
Verkehrsampel
Hydrant
Schieber (Wasser)
Schieber (Gas)
Lampe
Holzmast
Betonmast
Gittermast
Fahnenmast
Poller
Kastenrinne
Mauer
Hecke
Zaun
Wasserleitung
Gasleitung
Elektr. Freileitung
Elektr. Erdkabel
Fernmelde-Freileitung
Fernmelde-Erdkabel
Straßenbeleuchtung
Fernheizleitung
TV-Erdkabel
EDV-Erdkabel
Regenwasser-Kanal
Mischwasser-Kanal
Schmutzwasser-Kanal
Schutzeinrichtung