










Legende
Geltungsbereich der:

-  Bebauungspläne
-  1. Änderung / Erweiterung
-  2. Änderung / Erweiterung
-  3. Änderung / Erweiterung
-  4. Änderung / Erweiterung
-  5. Änderung / Erweiterung
-  6. Änderung / Erweiterung
-  Baulinienpläne

Bebauungsplanübersicht
Gemarkung Enzberg
Stand: November 2022

Maßstab: 1 : 5000
gefertigt: 28.11.2022 / B. Bahr
zuständig: (Amt 60) Planungs- und Baurechtsamt



© Stadt Mühlacker, 2022. Alle Rechte vorbehalten. Nachdruck, Vervielfältigung und Verbreitung, auch auszugsweise, ist ohne schriftliche Genehmigung der Stadt Mühlacker.